MAPA DO CELÓW PROJEKTOWYCH

Nazwa miejscowości: Niemica
Nazwa i identyfikator gminy: Gmina Malechowo [321304_2]
Nazwa i identyfikator obrębu: Niemica [0016]
Działki nr: 307, 310, 311, 350, 351, 352

GEOHELP Sp. z o.o.
pl. ks. kard. Stefana Wyszyńskiego 1/9
76-100 Sławno
Tel. +48 661 870 976, email: geohelp@wp.pl

SKALA: 1 : 500
Układ współrzędnych: "2000"
Poziom odniesienia wysokości : PI-EVRF2007-NH

Oznaczenie kancelaryjne zgłoszenia pracy geodezyjnej:
6640.1563.2022

Kierownik roboty: Joanna Białkowska
upr. 20758
(imię, nazwisko, nr i zakres upr. zaw., podpis)

GEODETA UPRAWNIONY
inż. Joanna Białkowska
Nr. upr. 20758, tel. +48661870976

1. Granica obszaru aktualizacji: — — — —

2. Nie wyklucza się istnienia w terenie również uzbrojenia, o którym brak było informacji branżowych i nie zostało odnalezione w czasie inwentaryzacji geodezyjnej.

3. W zakresie opracowania znajdują się punkty osnowy geodezyjnej:
-
podlegające ochronie na podstawie art. 15, art. 48, ust. 1, pkt. 3 ustawy Prawo Geodezyjne i Kartograficzne.

Analiza granic:

Granice działek w zakresie opracowania spełniają założenia dokładnościowe opisane w par. 16 Rozporządzenia Ministra Rozwoju z dnia 18.08.2020 r. w sprawie standardów technicznych wykonywania geodezyjnych pomiarów sytuacyjnych i wysokościowych oraz opracowywania i przekazywania wyników tych pomiarów do państwowego zasobu geodezyjnego i kartograficznego, i pozwala na wykorzystanie do celów zamierzenia budowlanego dla budynków w odległości 4m lub mniejszej oraz innych obiektów budowlanych w odległości równej 3 m lub mniejszej zgodnie z par. 31 punkt 1 ust. 1 i 2. Powyższe stwierdzono na podstawie analizy bazy danych PODGiK.

Data opracowania mapy: 15.06.2023 r.

Poświadczam, że niniejszy dokument został opracowany w wyniku prac geodezyjnych i kartograficznych, których rezultaty zawiera operat techniczny pozytywnie zweryfikowany. Jednocześnie informuję, że jestem świadomy odpowiedzialności karnej za złożenie fałszywego oświadczenia.

Identyfikator zgłoszenia prac geodezyjnych	6640.1563.2022
Organ służby geodezyjnej, który otrzymał zgłoszenie	STAROSTA SŁAWIEŃSKI
Wykonawca prac geodezyjnych	GEOHELP Sp. z o.o.
Nr oraz data sporządzenia dokumentu zawierającego wynik pozytywnej weryfikacji	Protokół nr 6640.1563.2022_28592 z dnia 25.07.2023 r.
Imię i nazwisko oraz nr uprawnień zawodowych kierownika prac	Joannna Białkowska nr upr. 20758 /podpisano certyfikatem kwalifikowanym/

GEODETA UPRAWNIONY
inż. Joanna Białkowska
Nr. upr. 20758, tel. +48661870976

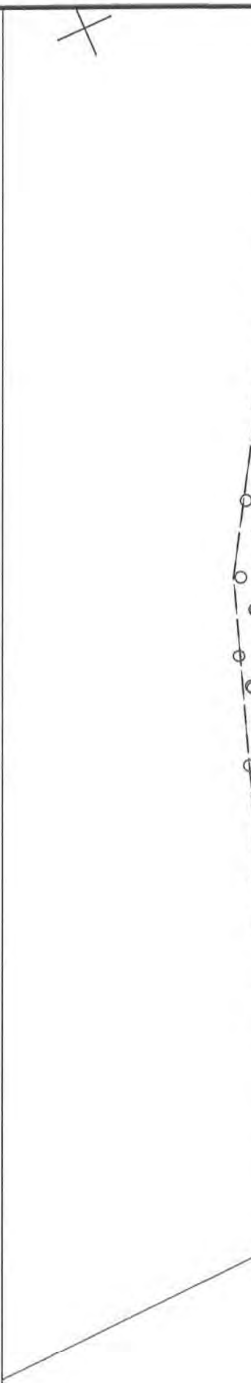

OZNACZENIA:

━━━	Proj. sieć wodociągowa
HN1	Proj. hydrant nadziemny
━┿━	Proj. zasuwa odcinająca
━▶━	Proj. sieć kanalizacyjna
— w —	Istn. przewody wodociągowe
—×— w —×—	Istn. przewód wodociągowy przeznaczony do likwidacji
— ks —	Istn. kanalizacja ściekowa
— e —	Istn. kable energetyczne
— t —	Istn. kable telekomunikacyjne
1	Drzewa/samosiejki drzew przeznaczone do wycięcia/wykarczowania
- - - -	Zakres opracowania

Roboty ziemne w obrębie istniejących sieci elektroenergetyczn
pozbawieniu napięcia w linii kablowej, pod nadzorem właścicie
Dokładną lokalizację oraz rzędne sieci elektroenergetycznych
kabli elektroenetgetycznych pod nadzorem właściciela sieci tj.
korektę rzędnych projektowych pod nadzorem projektanta.
Kable energetyczne 0,4kV (eN) krzyżujące się z projektowaną
niebieskiego.

Roboty ziemne w obrębie istniejących sieci gazowch wykonyw
Oddział w Koszalinie.
Dokładną lokalizację oraz rzędne sieci gazowej w miejscu sk
sieci gazowej pod nadzorem właściciela sieci tj. PSG Sp.
projektowych pod nadzorem projektanta.

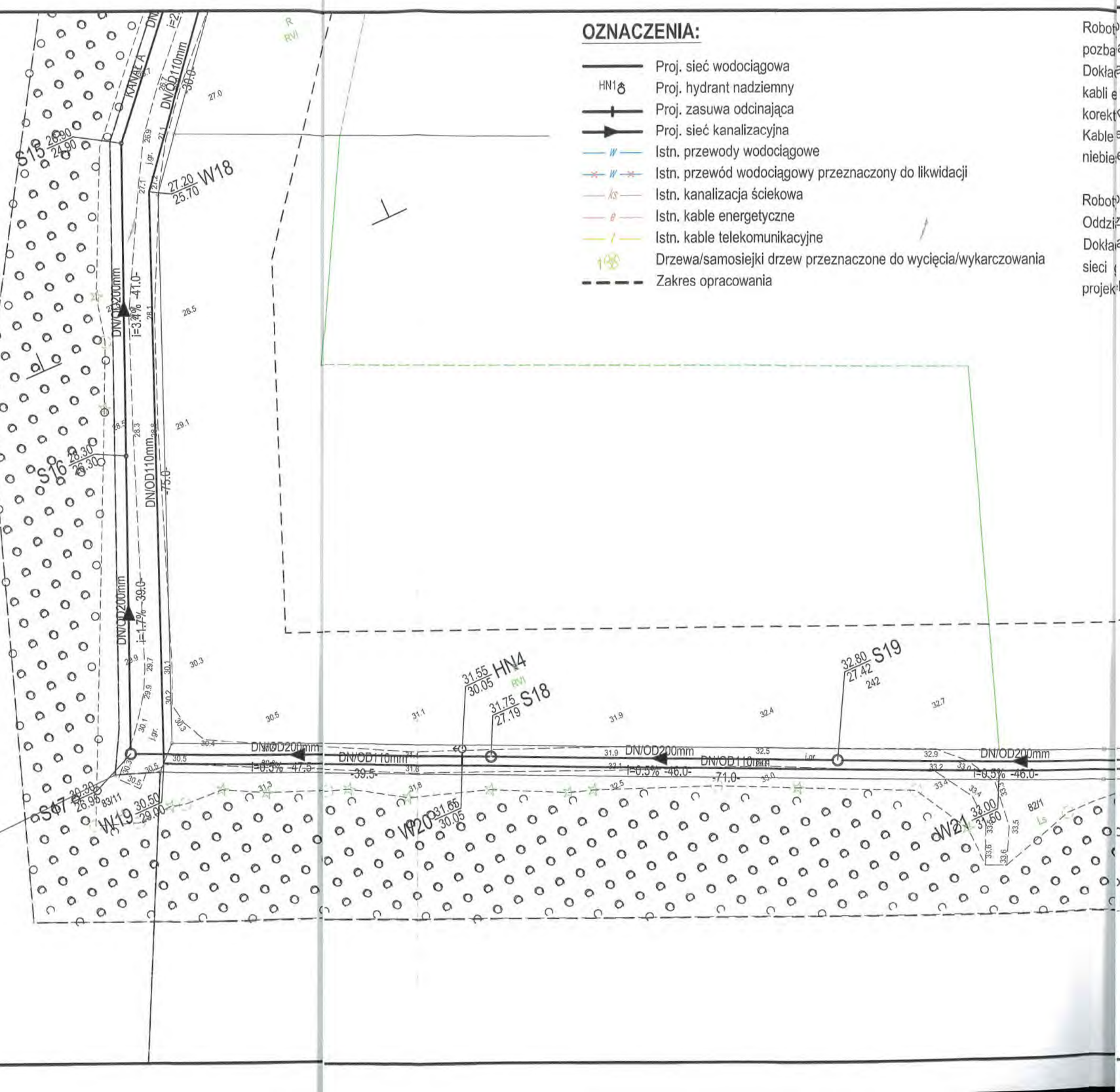
KANAŁ A
DN/OD110mm
-30.0-
S15 26.90 24.90
27.20 25.70 W18
27.0
DN/OD200mm
i=3.4% -41.0-
28.5
S16 28.30 26.30
DN/OD110mm
-75.0-
29.1
DN/OD200mm
i=1.7% -39.0-
30.3
j.gr.
S17 28.30 26.95
83/11
W19 30.50 29.00
DN/OD200mm
i=0.5% -47.5-
DN/OD110mm
-39.5-
31.55 HN4 30.05
31.75 S18 27.19
W20 31.65 30.05
DN/OD200mm
i=0.5% -46.0-
DN/OD110mm
-71.0-
32.80 S19 27.42
242
DN/OD200mm
i=0.5% -46.0-
W21 32.00 31.60
82/1
32.90 S20 27.65
DN/OD110mm
-76.5-
DN/OD200mm
i=0.5% -46.0-
R
RVI
Ls

nych niskiego i średniego napięcia wykonywać ręcznie, po wcześniejszym
ela sieci tj. ENERGA OPERATOR S.A. oddział w Koszalinie.
w miejscu skrzyżowania z siecią wodociągową ustalić po ręcznym odkopaniu
ENERGA OPERATOR S.A. oddział w Koszalinie i ewentualnie przeprowadzić

siecią zabezpieczyć rurami ochronnymi dwudzielnymi FI 110 koloru

ać ręcznie pod nadzorem właściciela sieci tj. PSG Sp. z o.o.

krzyżowania z projektowaną siecią wodociągową ustalić po ręcznym odkopaniu
z o.o. Oddział w Koszalinie i ewentualnie przeprowadzić korektę rzędnych

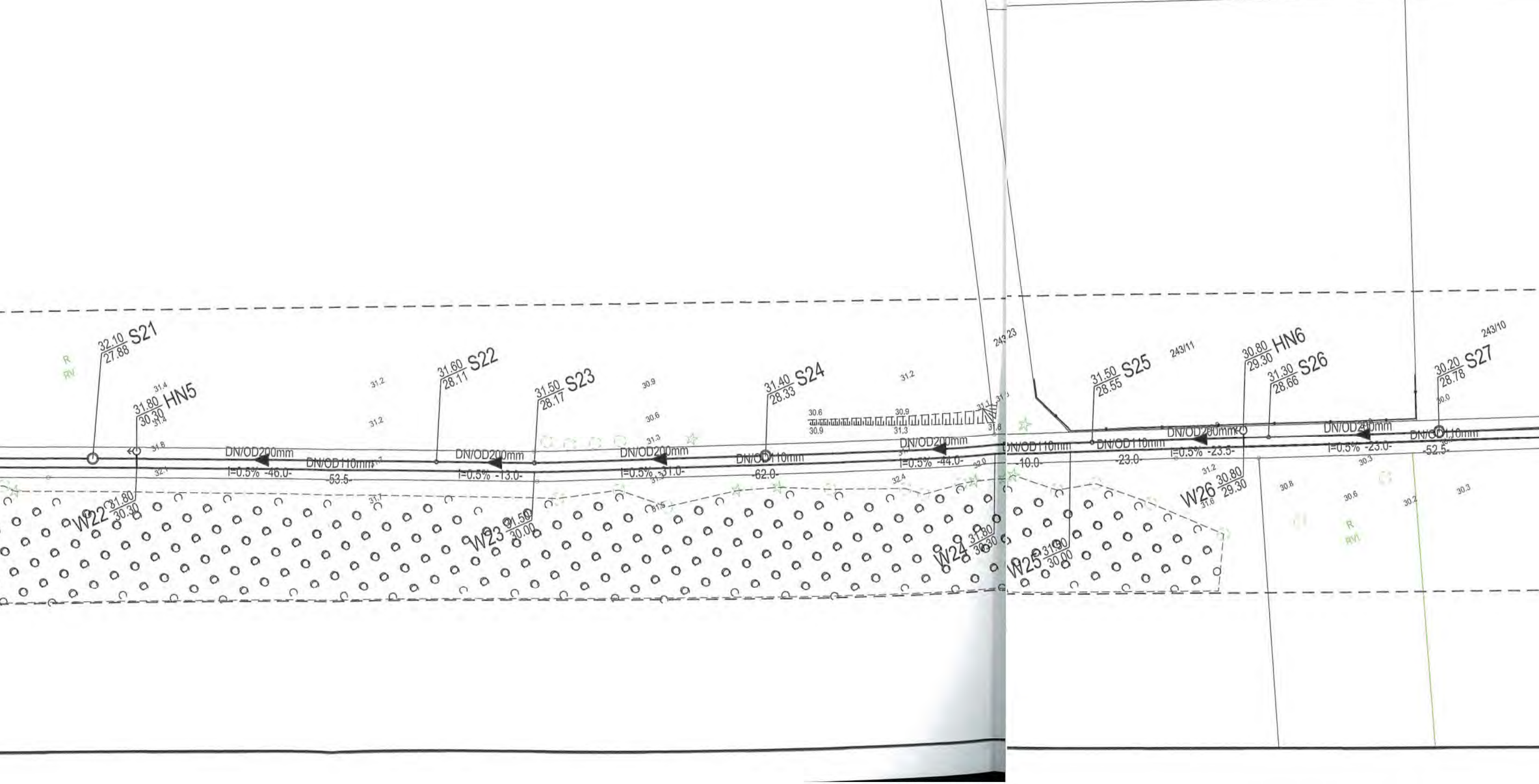
32.10/27.88 S21
31.80/30.30 HN5
31.60/28.11 S22
31.50/28.17 S23
31.40/28.33 S24
243/23
31.50/28.55 S25
243/11
30.80/29.30 HN6
31.30/28.66 S26
243/10
30.20/28.78 S27
DN/OD200mm
I=0.5% -46.0-
DN/OD110mm
-53.5-
DN/OD200mm
I=0.5% -13.0-
DN/OD200mm
I=0.5% -31.0-
DN/OD110mm
-62.0-
DN/OD200mm
I=0.5% -44.0-
DN/OD110mm
-10.0-
DN/OD110mm
-23.0-
DN/OD200mm
I=0.5% -23.5-
DN/OD200mm
I=0.5% -23.0-
DN/OD110mm
-52.5-
W22 31.80/30.30
W23 31.50/30.00
W24 31.80/30.30
W25 31.90/30.00
W26 30.80/29.30
R
RVI
R
RVI

Zgodnie z art. 28c ustawy z dnia 17 maja 1989 roku - Prawo geodezyjne i kartograficzne (tj. Dz. U. z 2010 r. nr 193 poz. 1287 z późn. zm.) poświadcza się, że niniejsza dokumentacja była przedmiotem narady koordynacyjnej

Organ przeprowadzający naradę koordynacyjną	STAROSTA SŁAWIEŃSKI
Miejsce przeprowadzenia narady	Starostwo Powiatowe ul. Sempołowskiej 2a, Sławno
Sposób i termin przeprowadzenia narady koordynacyjnej	KOMUNIKACJA ELEKTRONICZNA Dn. 24.08.2023
Znak sprawy	GK.6630.200.2023
Uwagi:	
Imię, nazwisko i podpis przewodniczącego narady	Z up. STAROSTY Irena Sienko Inspektor w Wydziale [illegible] Kartografii [illegible]

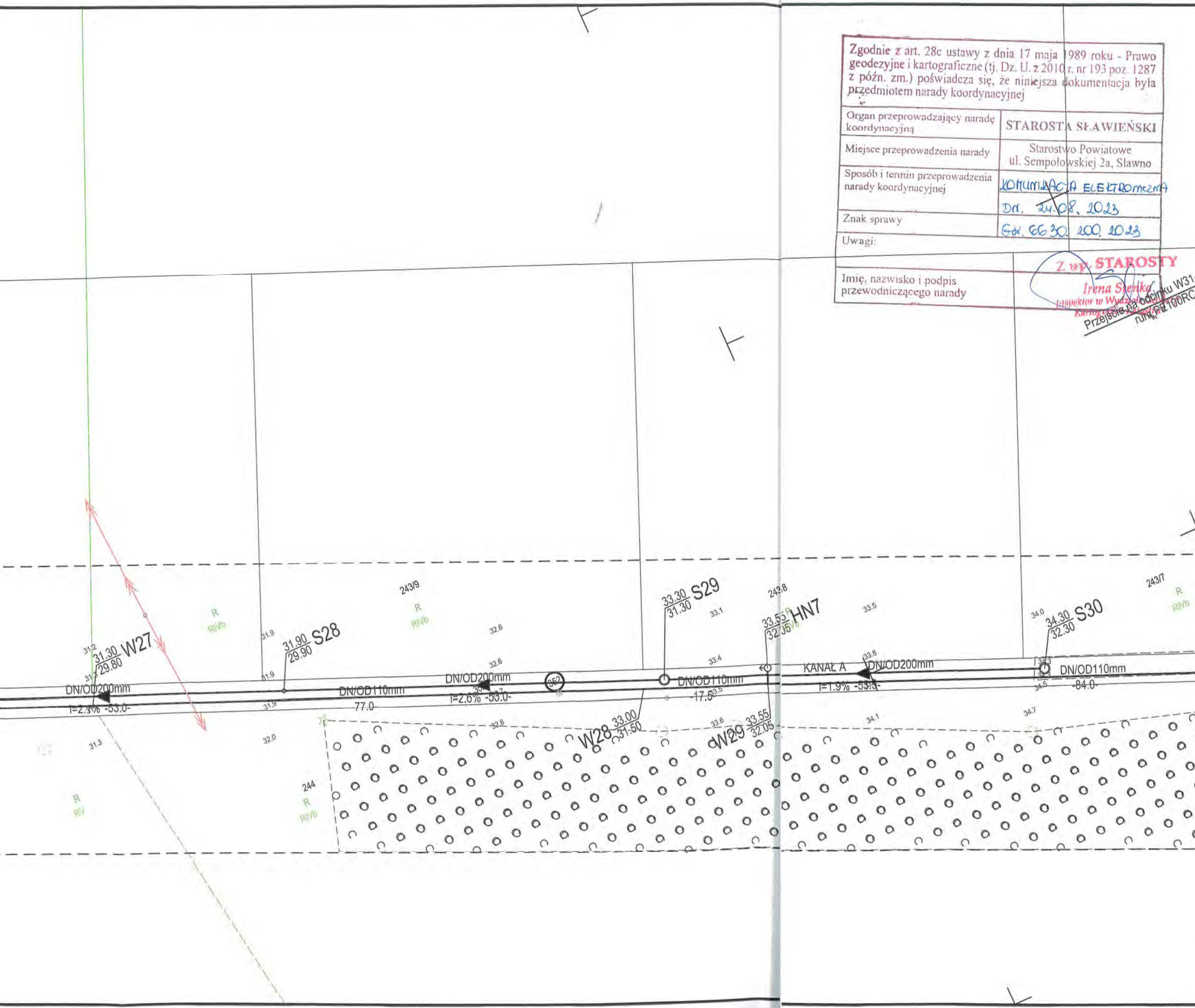

31.30
29.80
W27
31.2
31.3
DN/OD200mm
I=2.3% -53.0-
R
RIVb
31.9
31.90
29.90
S28
31.9
31.3
32.0
R
RIV
243/9
R
RIVb
32.6
32.6
DN/OD110mm
-77.0-
DN/OD200mm
I=2.6% -53.0-
352
244
R
RIVb
32.8
W28
33.00
31.50
33.30
31.30
S29
33.1
33.4
DN/OD110mm
-17.5-
33.5
33.6
W29
33.55
32.05
243/8
33.55
32.05
HN7
33.5
KANAŁ A
33.8
DN/OD200mm
I=1.9% -53.5-
34.1
34.0
34.30
32.30
S30
34.3
34.5
DN/OD110mm
-84.0-
34.7
243/7
R
RIVb
Przejście na odcinku W31
rura PE100RC

PLAN ZAGOSPODAROWANIA TERENU
SIEĆ WODOCIĄGOWA I SIEĆ KANALIZACJI ŚCIEKOWEJ
SKALA 1:500

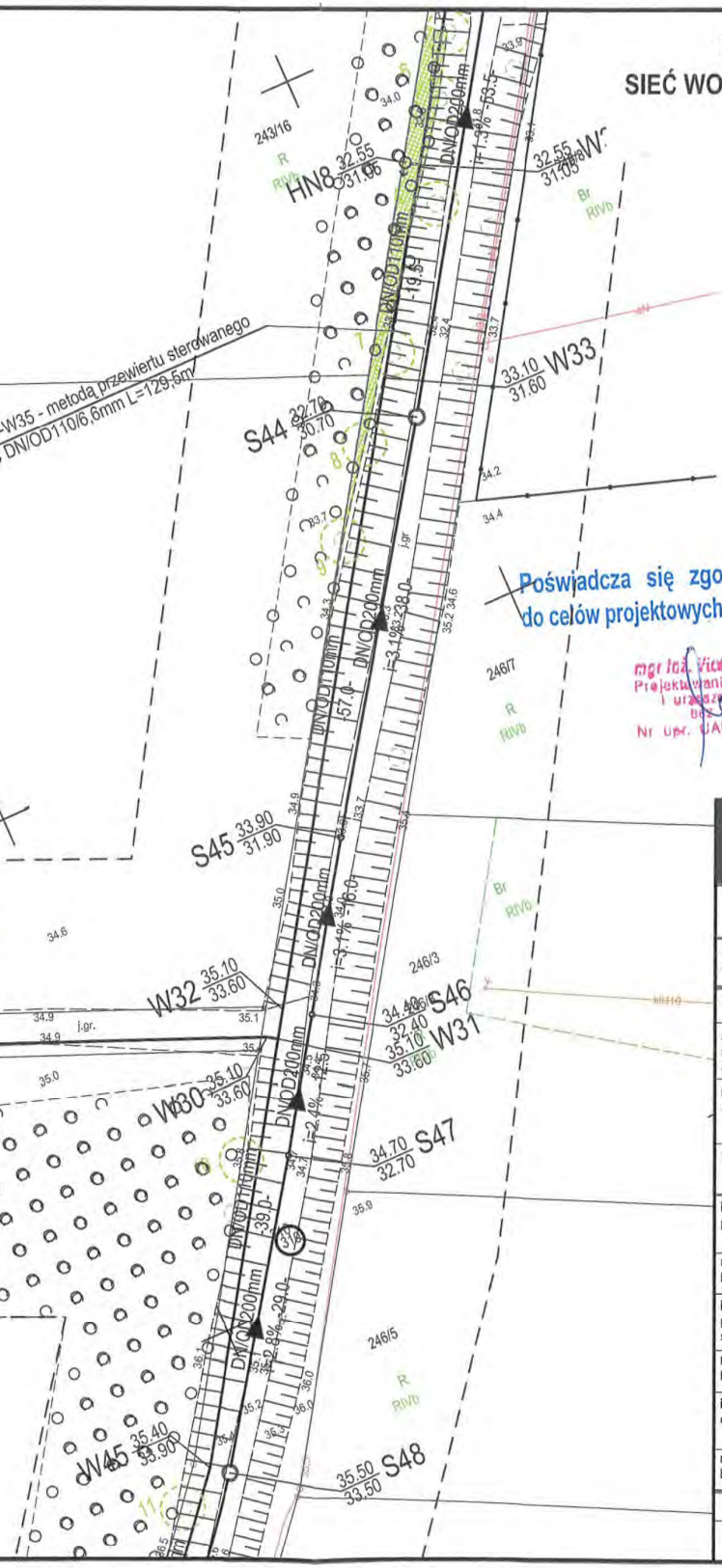
243/16
R
RIVb
HN8 32.55
31.96
DN/OD200mm
i=1.3% 53.5
32.55
31.05 W
Br
RIVb
DN/OD110mm
19.5
W35 - metodą przewiertu sterowanego
DN/OD110/6,6mm L=129,5m
33.10
31.60 W33
S44 32.70
30.70
34.2
34.4
DN/OD200mm
i=3.1% 238.0
DN/OD110mm
57.0
246/7
R
RIVb
S45 33.90
31.90
DN/OD200mm
i=3.1% 46.0
Br
RIVb
246/3
W32 35.10
33.60
j.gr.
34.40 S46
32.40
35.10 W31
33.60
W30 35.10
33.60
DN/OD200mm
i=2.1%
34.70 S47
32.70
DN/OD110mm
39.0
DN/OD200mm
i=2.8% 29.0
246/5
R
RIVb
W45 35.40
33.90
35.50 S48
33.50

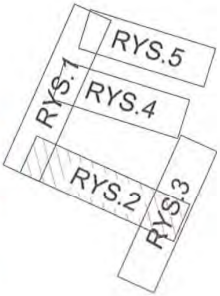
RYS.5
RYS.1
RYS.4
RYS.2
RYS.3

Poświadcza się zgodność map
do celów projektowych z oryginałem

mgr inż. Violetta Małowiejska
Projektowania sieci, instalacji
i urządzeń sanitarnych
bez ograniczeń
Nr upr. UAN-U. 73427/4/9

AQUA PROJEKT

BIURO PROJEKTOWANIA I NADZORU INWESTYCYJNEGO AQUA PROJEKT
76-031 MŚCICE UL. PARKOWA 35
tel. kom. 668 822 926, e-mail: aquaprojekt@wp.pl

PRAWA AUTORSKIE ZASTRZEŻONE COPY RIGHTS RESERVED
Przedmiotowy projekt chroniony jest prawem autorskim zgodnie z art. 1 Ustawy o Prawie Autorskim i Prawach Pokrewnych z dnia 4 lutego 1984 r. (Dz. U. nr 34 poz. 83)

nazwa zamierzenia budowlanego	BUDOWA SIECI WODOCIĄGOWEJ I KANALIZACJI ŚCIEKOWEJ W NIEMICY
obiekt	SIEĆ WODOCIĄGOWA, SIEĆ KANALIZACYJNA
numer obrębu numery działek ewidencyjnych	307, 310, 311, 350, 351, 352 obr. Niemica
nazwa inwestora adres inwestora	GMINA MALECHOWO MALECHOWO 22 A 76-142 MALECHOWO
tytuł rysunku	PLAN ZAGOSPODAROWANIA TERENU SIEĆ WODOCIĄGOWA I SIEĆ KANALIZACJI ŚCIEKOWEJ
imię i nazwisko projektanta	mgr inż. Violetta MAŁOWIEJSKA
numer uprawnień budowlanych	UAN-U.73427/4/97 ZAP/IS/0213/03
imię i nazwisko projektanta sprawdzającego	mgr inż. Katarzyna MACIEJEWSKA
numer uprawnień budowlanych	POM/0244/POOS/09 POM/IS/0351/22
imię i nazwisko opracowującego	mgr inż. Bartosz MACIEJEWSKI
numer uprawnień budowlanych	-

faza	zakres opracowania	skala	data opracowania	nr rysunku	strona
PZT	sieć wodociągowa sieć kanalizacyjna	1:500	sierpień 2023	2	34